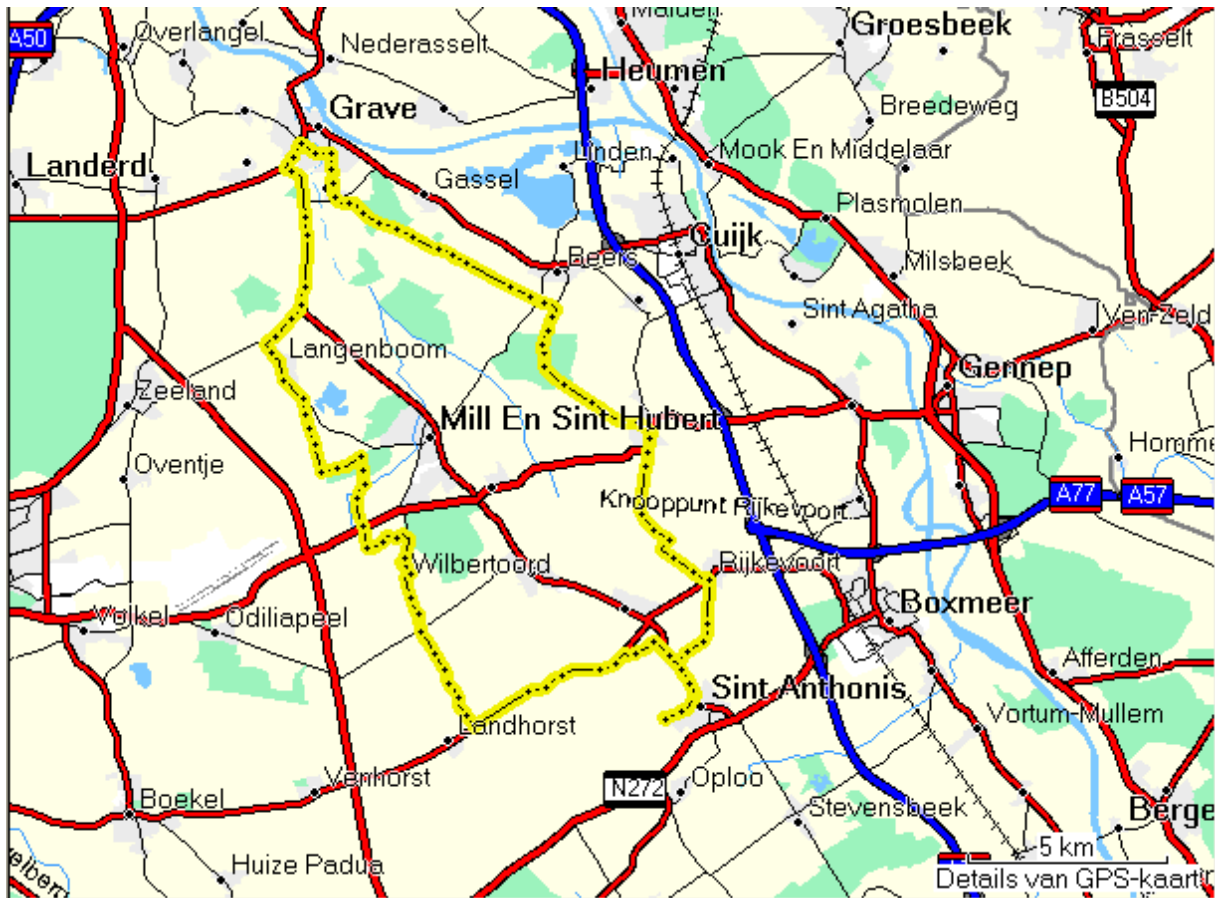
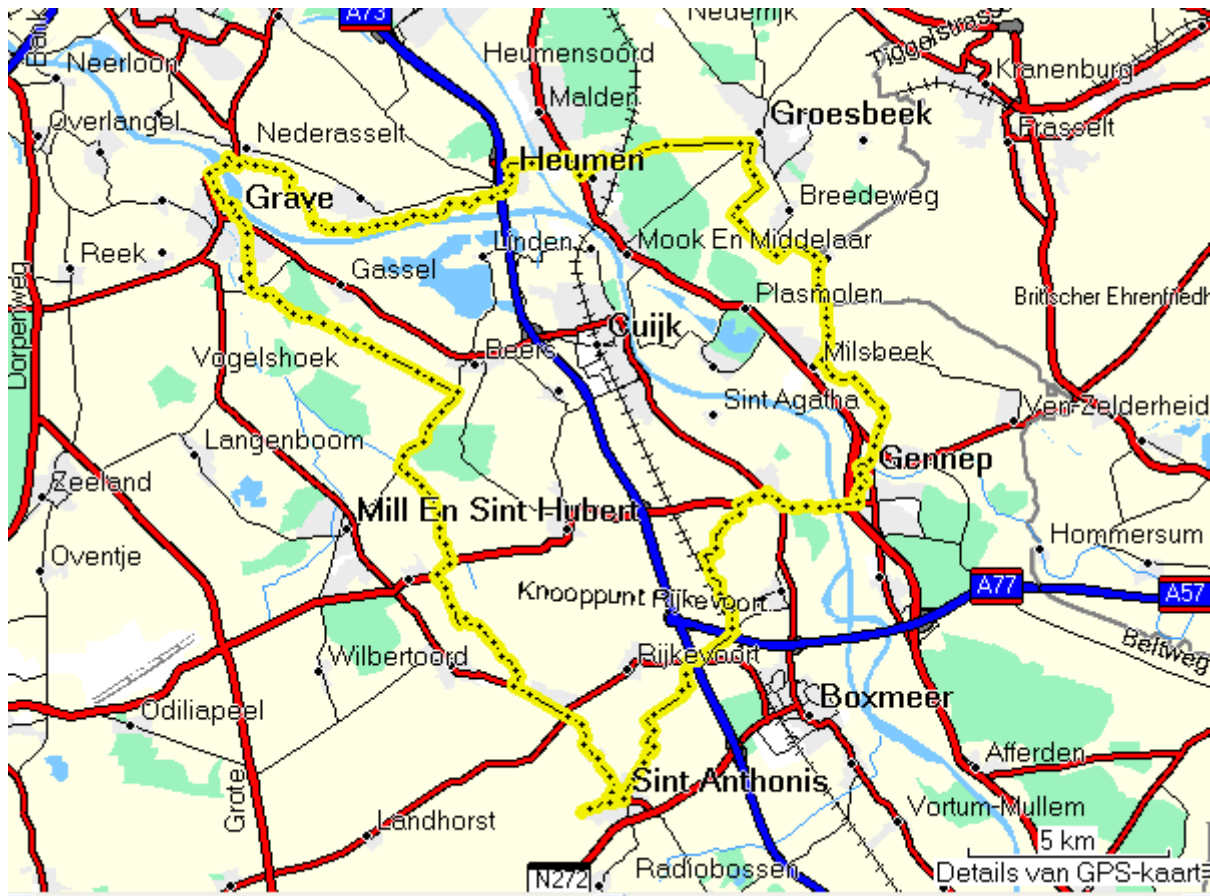


Route 1 A+B- 49 km Grave



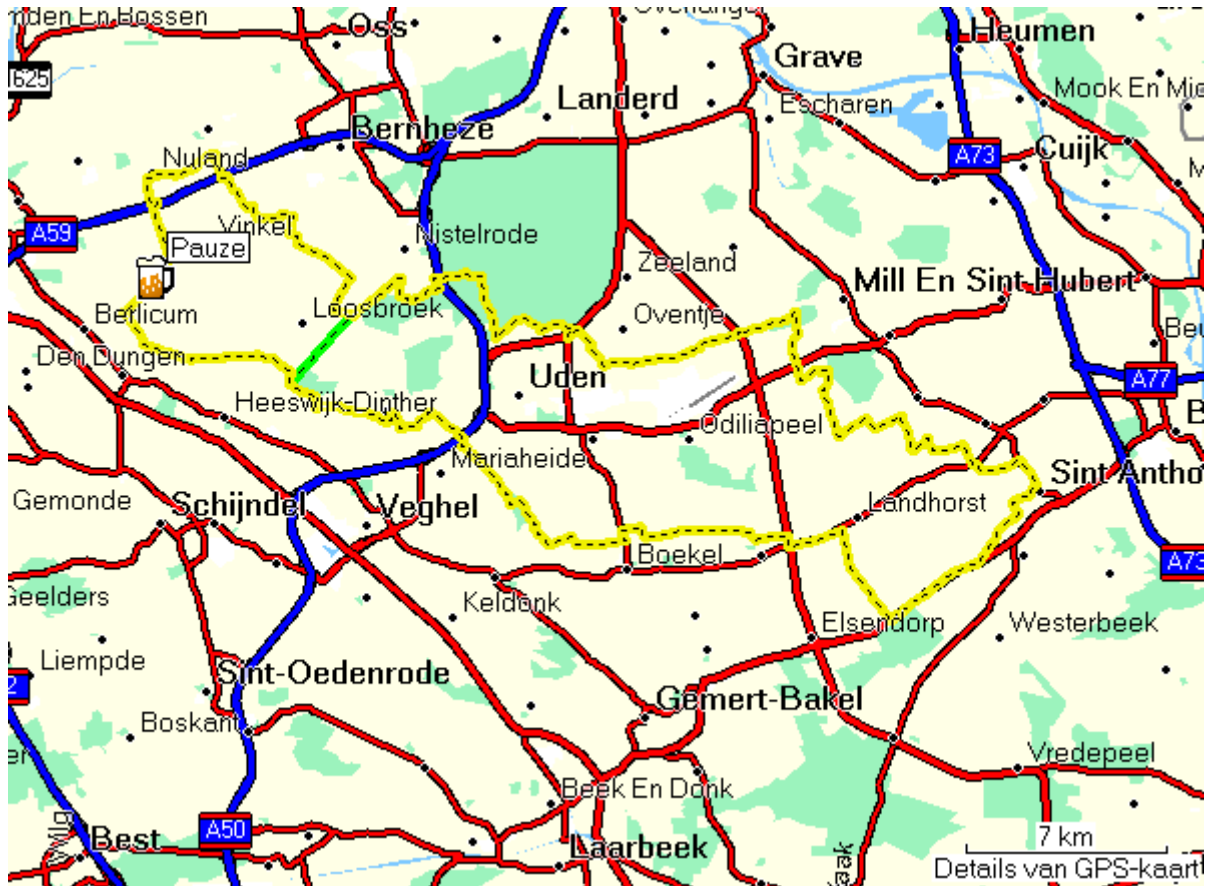
St Anthonis-Ledeacker-Rijkevoort-Haps-Beers-Gassel-Escharen-Grave-
Langenboom- Mill-Wilbertoord-Landhorst-Ledeacker-St Anthonis

Route 3 A+B -69 km Heumen



St Anthonis-Ledeacker-Rijkevoort-Wanroij-St Hubert-Beers-Gassel-Escharen-Grave-Nederasselt-Overasselt-Heumen-Molenhoek-Groesbeek-Bredeweg-Milsbeek-Ottersum-Gennep-Oeffelt-Beugen-Rijkevoort-St Anthonis

Route 4 B -100 km Nuland met PAUZE A -77 km

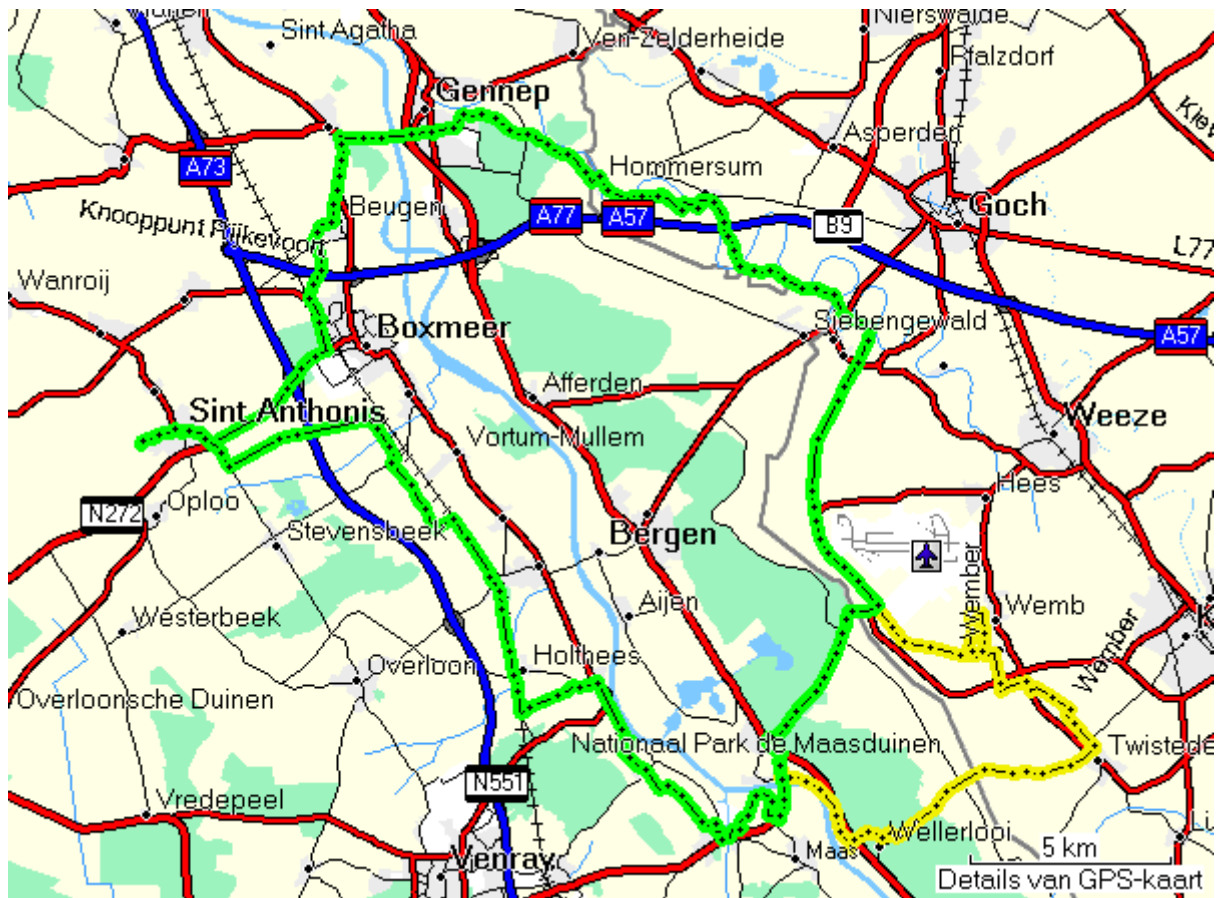


St Anthonis-Ledeacker-Wilbertoord-Mill-Oventje-Uden-Nistelrode-Loosbroek

A-groep: RD Dintherseweg

Geffen-Nuland-Vinkel-**PAUZE**-Berlicum-Heeswijk-Dinther-Vorstenbosch-Maria-Heide-Boekel-Venhorst-Landhorst-Oploo-St Anthonis

Route 5 B - 86 km Laarbruch A - 71 km



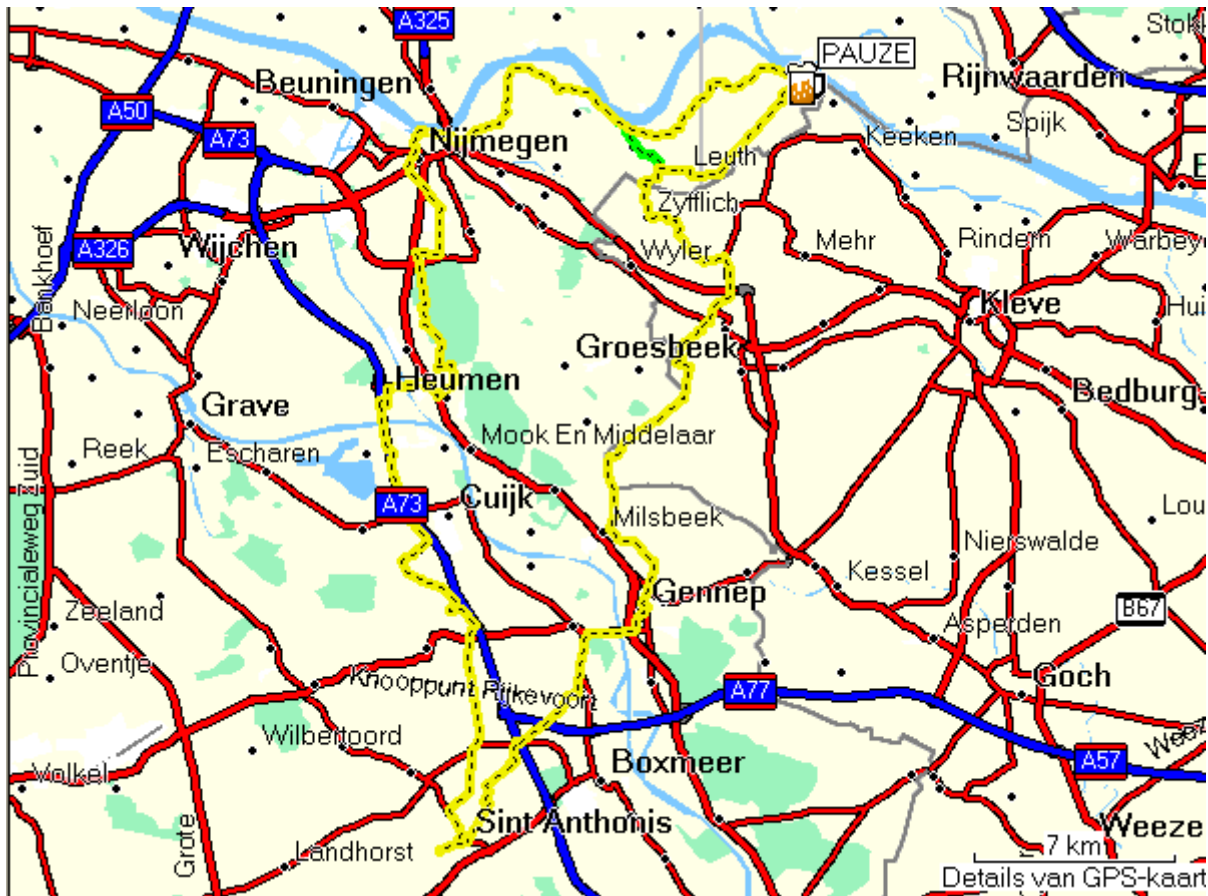
St Anthonis-Boxmeer Beugen Oeffelt-Gennep-Hommersum- Hassum-

A Groep: RA Hees (Wellsche Hut)

Am Bruch-Twisteden-Wellerlooi-Well-Wansum-Geijsteren-Maashees-
Holthees-Smakt-Vierlingsbeek-Sambeek-St Anthonis

Route 6 B - 96km Ooijpolder A - 82 km

met PAUZE



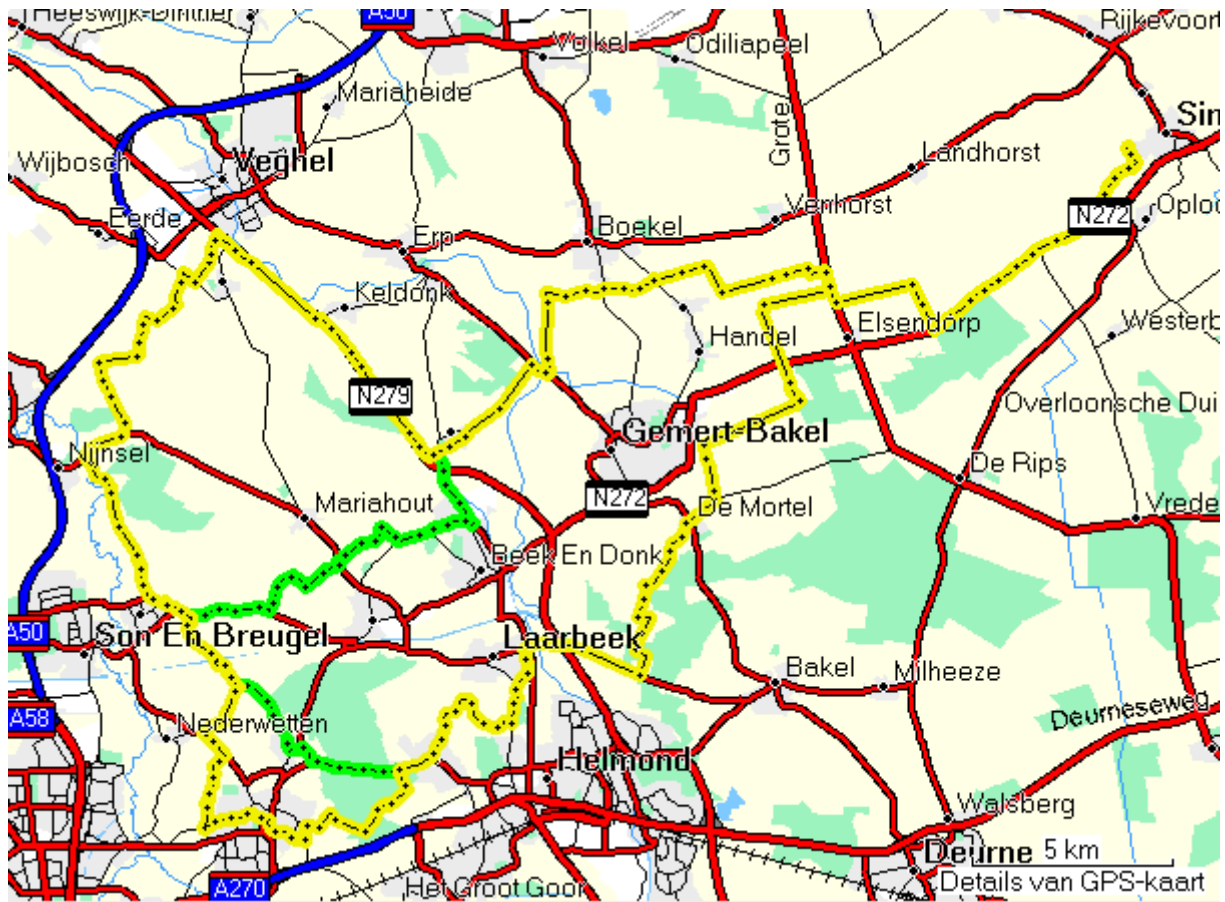
St Anthonis-Ledeacker-Rijkevoort-Haps-Vianen-Cuijk-Linden-Heumen-Molenhoek-Malden-Nijmegen-Ooij

A Groep: voor Erlecom RA Erlecomseweg

Erlecom-Kekerdom-Millingen a/d Rijn PAUZE Leuth- Zyfflich-Kranenburg Grafwegen-Milsbeek- Ottersum- Gennep-Oeffelt- Beugen-St Anthonis

Route 7 B - 96 km Son en Breugel A - 78 km

NIEUW



St Anthonis-Elsendorp-Gemert-De Mortel-Helmond-Aarle-Rixtel-Stiphout

A Groep: RD Gerwenseweg-Gerwen

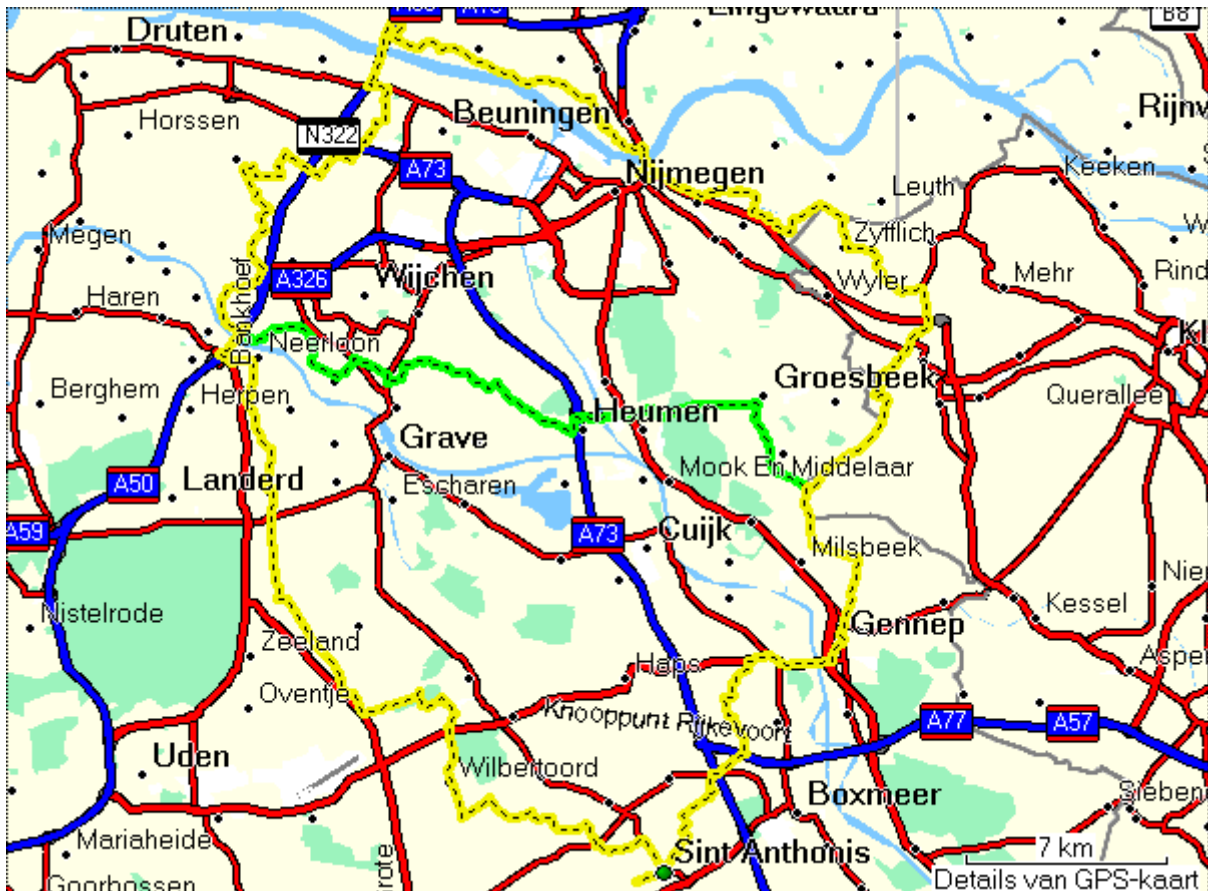
Nuenen-Breugel

A Groep: vóór Breugel RA Lieshoutseweg-Lieshout-Beek en Donk

Nijnsel-Zijtaart-Veghel-Keldonk-Boerdonk-Boekel Huize Padua-
Elsendorp-St Anthonis

Route 8 B - 115 km Ewijk A - 84 km

NIEUW

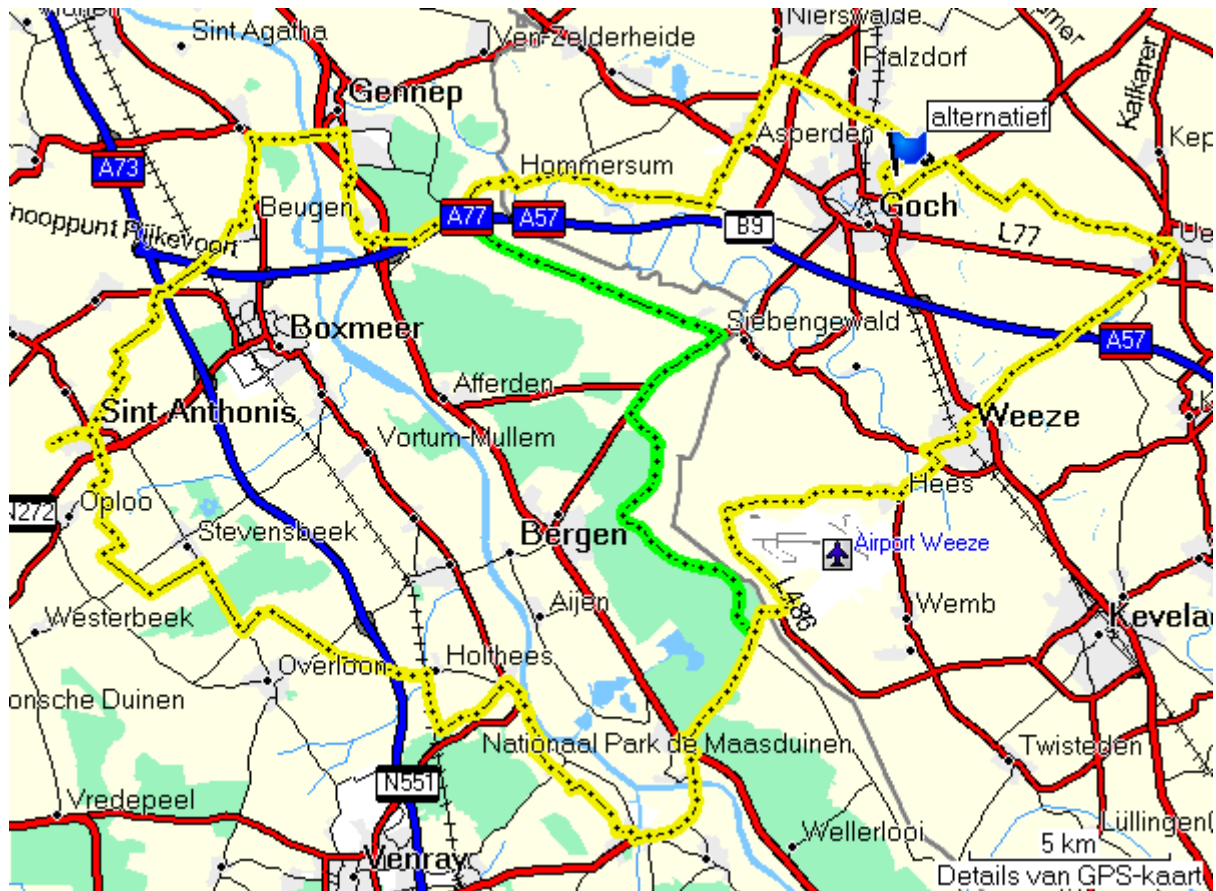


St.Anthonis-Ledeacker-Rijkevoort-Beugen-Oeffelt-Gennep-Ottersum-Milsbeek-Grafwegen

A Groep: LA Grafwegen-Breedeweg-Groesbeek-Molenhoek-Malden-Heumen-Wijchen-Balgoij

Kranenburg-Zyfflich-Persingen-Nijmegen-Lent Oosterhout-Slijk-Ewijk-Herveld-Ewijk-Bergharen-Niftrik-Ravenstijn-Neerloon-Overlangel-Reek-Zeeland-Mill-Wilbertoord-Ledeacker-St Anthonis

Route 9 B - 95 km Uedem A - 70 km

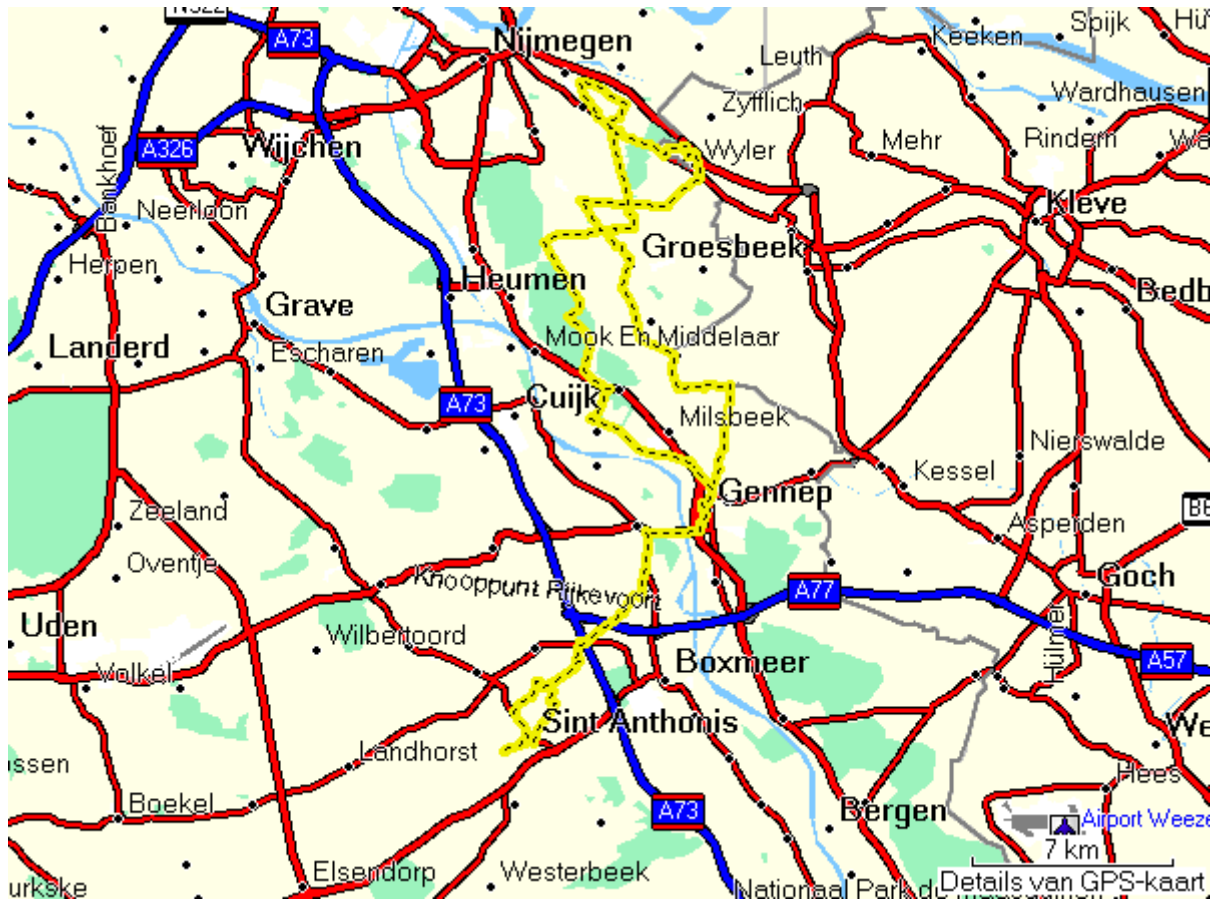


St-Anthonis-Rijkevoort-Beugen-Oeffelt-Gennep-Heijen

A Groep: RA Siebengewaldseweg-Siebengewald-toeristischeweg

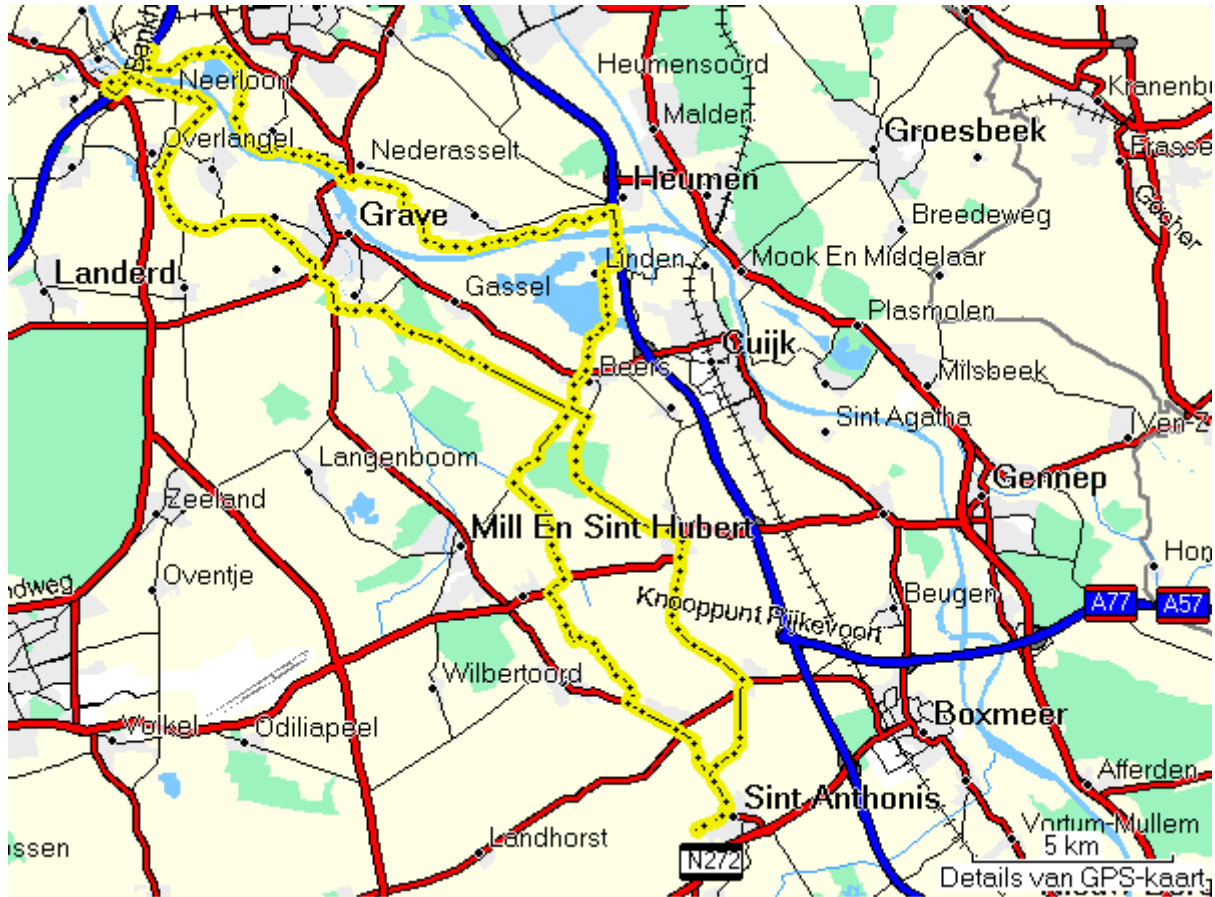
Hommersum-Hassum-Asperden-Pfalzdorf-Goch-Uedem-Weeze-Hees-Well-Wansum-Geijsteren-Maashees-Smakt-Holthees-Overloon-Stevensbeek-Oploo-St Anthonis

Route 10 A+B -79km Groesbeek



St Anthonis-Beugen-Oeffelt-Gennep-Ottersum-Milsbeek-Bredeweg-Groesbeek-Wyler-Berg en Dal-Beek-Ubbergen-Berg en Dal-Groesbeek-Mook-Middelaar-Milsbeek-Ottersum-Gennep-Oeffelt-Beugen-Ledeacker-St Anthonis

Route 11 A+B -70km Ravenstein



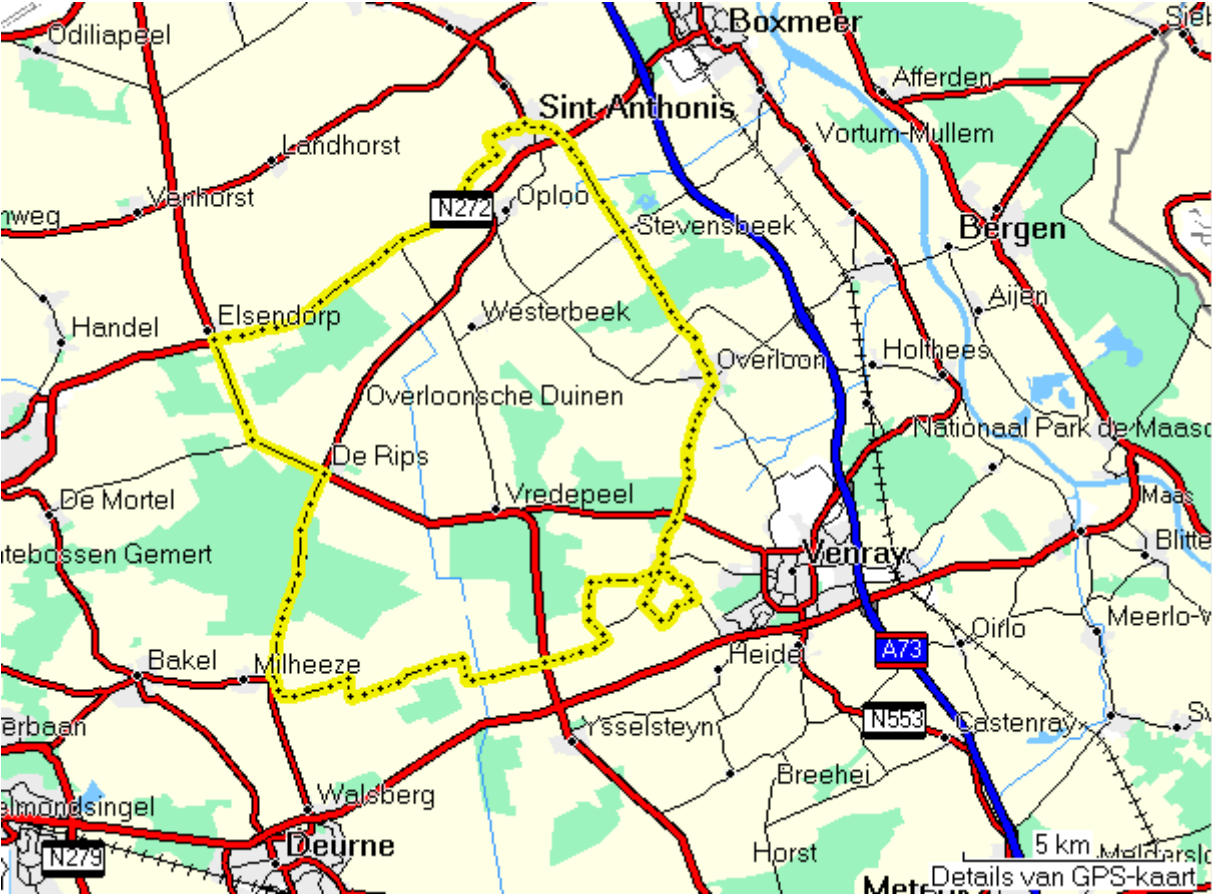
St Anthonis-Ledeacker- Wanroy-St Hubert-Escharen-Grave-Overlangel-
Neerloon-Ravenstein-Niftrik-Balgoij-Nederasselt-Overasselt-Heumen-
Linden-Beers-Haps-Rijkevoort-Ledeacker-St Anthonis

Route 12 A+B -72km Stekkenberg-Groesbeek



St Anthonis-Ledeacker-Rijkevoort-Beugen-Oeffelt-Gennep-Ottersum-Milsbeek-Middelaar-Mook-Groesbeek-Malden-Overlasselt-Nederlasselt-Grave-Langenboom-Mill-Wanroij-Rijkevoort-Ledeacker-St Anthonis

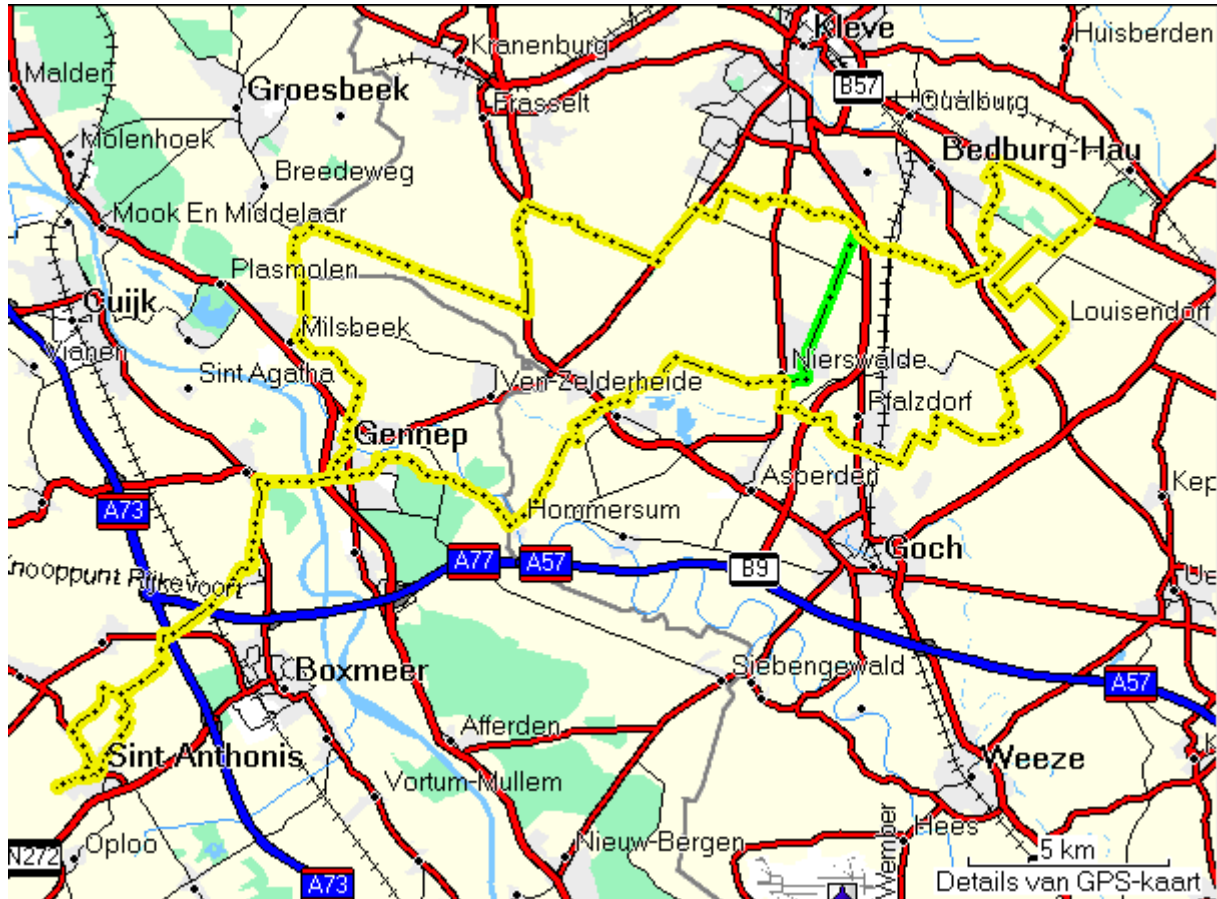
Route 13 A+B - 50 km Milheeze



St Anthonis-Elsendorp-De Rips-Milheeze-Merselo-Overloon-Stevensbeek-St Anthonis

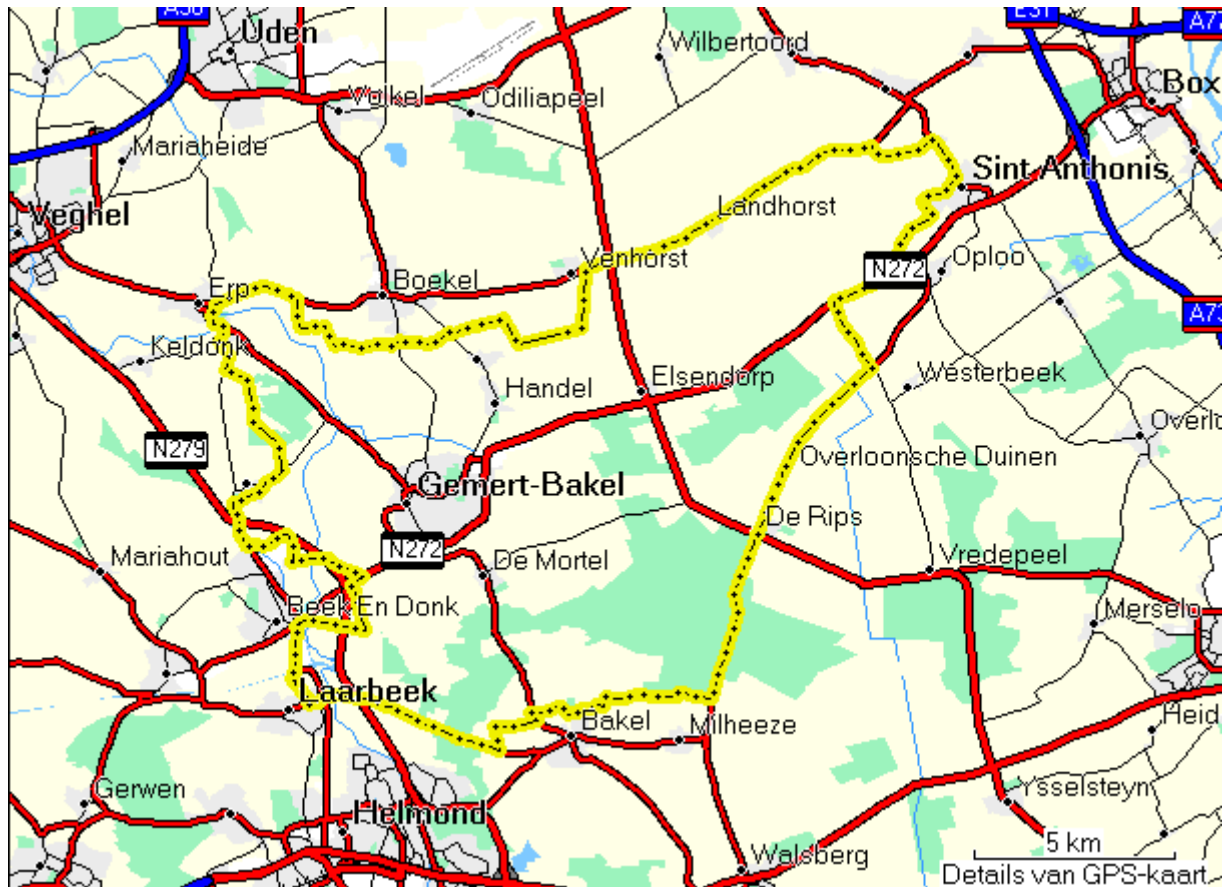
Route 14 B - 96km Moyland

A - 72km



St Anthonis-Ledeacker-Rijkevoort-Beugen-Oeffelt-Gennep-Ottersum-Milsbeek-Grafwegen-Kleef-

Route 15 A+B - 69 km Aarle-Rixtel



St Anthonis-Oploo-Westerbeek-De Rips-Milheeze-Bakel-Aarle-Rixtel-
Beek en Donk-Boerdonk-Erp-Boekel-Huize Padua-Venhorst-Landhorst-
Ledeacker-St Anthonis

A Groep: RA DR. Frankenstrasse

Bedburg-Hau-Louisendorf-Pfalzdorf-Nierswalde-Kessel-Hommersum-
Gennep-Oeffelt-Beugen-Rijkevoort-St Anthonis

Route 16 B - 100 km Maas en Heuvelentocht

A - 67 km



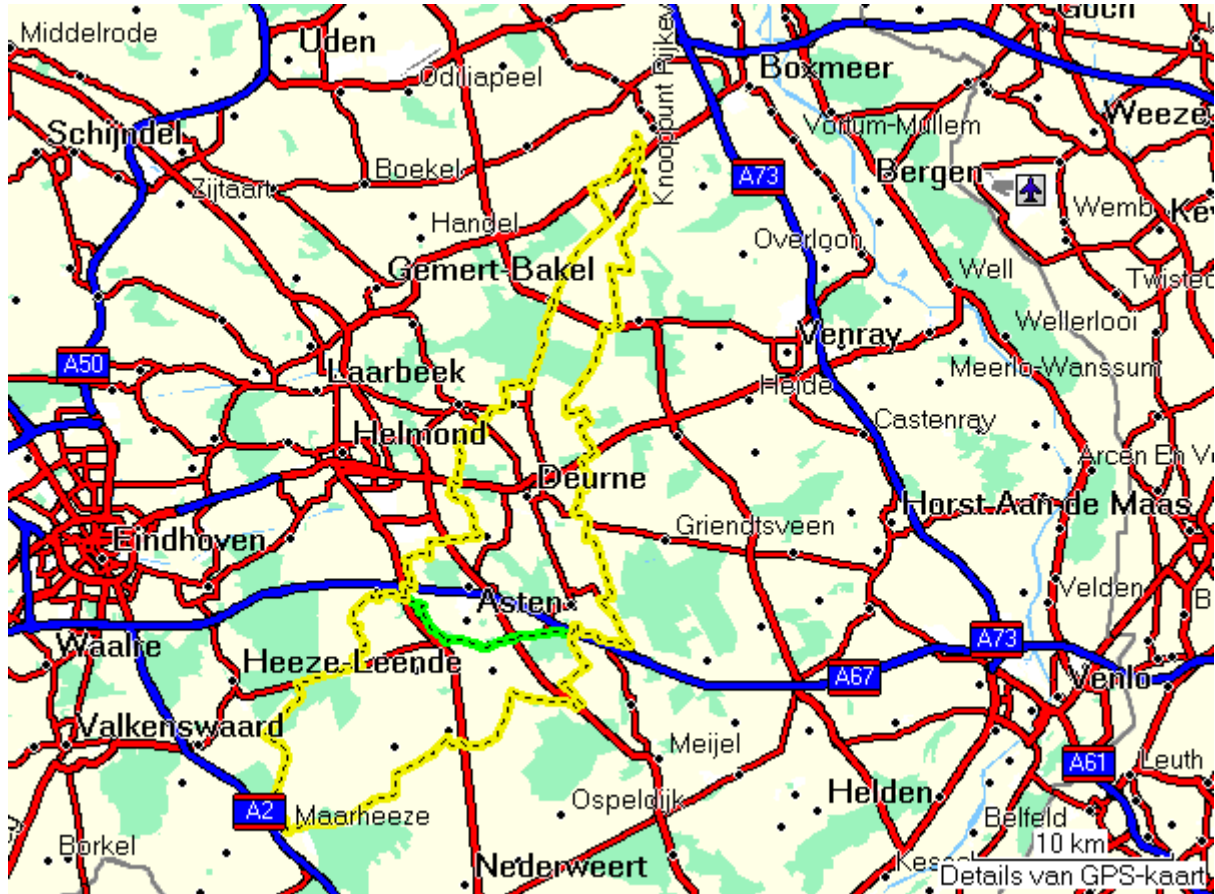
St. Anthonis

A Groep: Naar rotonde-LA Sambeeksedijk-Sambeek-pont over

Oploo-Overloon-Holthees-Smakt-Maashees-Geijsteren-Wansum-Well-Nieuw Bergen-Afferden-Heijen-Ottersum-Breedeweg-Groesbeek-Molenhoek-Malden-Heumen-Linden-Beers-St Hubert-Rijkevoort-Ledeacker-St Anthonis

Route 17 B - 115 km Maarheeze

A - 82 km

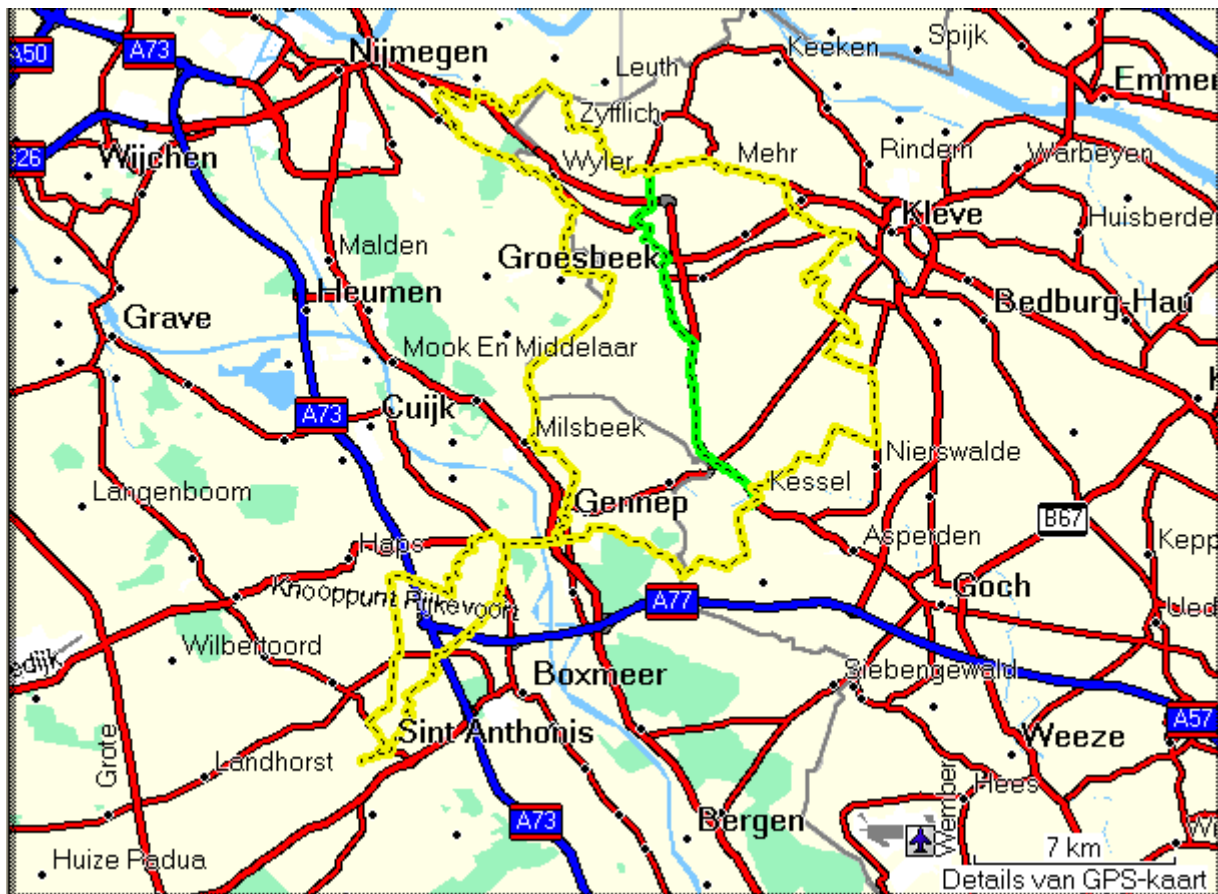


ST Anthonis-Rips-Milheeze-Deurne-Vlieden

A Groep: bij brug Zuid Willemsvaart LA Dijkstraat-Asten

Lierop-Sterksel-Maarheeze-Someren-Heide-Someren Eind-Liessel-Deurne-Vredepeel-Westerbeek-Oploo-St Anthonis

Route 18 B - 100 km Kleef-Berg en Dal A - 87 km

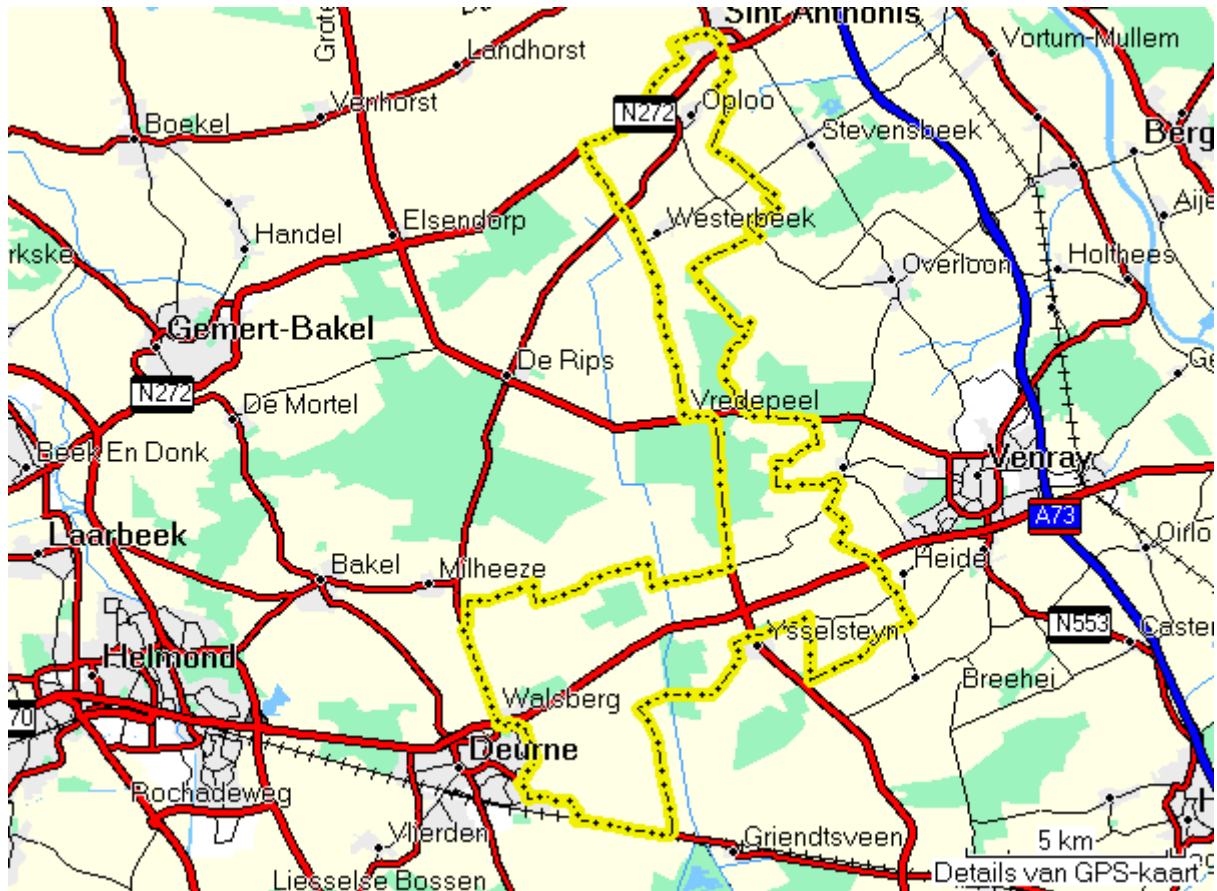


St Anthonis-Ledeacker-Rijkevoort-Oeffelt-Gennep-Ottersum-Milsbeek-Grafwegen-De Horst-Wyler-Berg en Dal-Ubbergen-Beek-Zyfflich-

A Groep: RA Tiggelstrasse-Kranenburg-Frasselt

Mehr-Donsbrugge-Kleef-Nierswalde-Kessel-Hommersum-Gennep-Oeffelt-Beugen-Rijkevoort-St Anthonis

Route 19 A+B - 73 km Griendtsveen



St Anthonis-Oploo-Vredepeel-Merselo-Heide-Veulen-Ysselsteyn-
Griendtsveen-Deurne-Milheeze-Vredepeel-Westerbeek-St Anthonis